




ВОБД / (кл.63-б и кл.18-д) - 48 дни
 по ул. Маргарита от ул.Станцион до ул.Св.Кл.Охридски от км 0+010 до км 0+190 и
 по ул.Св.Кл. Охридски от ул.Маргарита до ул.Иван Вазов
 от км 0+110 до км 0+180

СЪГЛАСУВАЛИ:

Геодезия:	инж. Ст. Николов	
Конструктивна:	инж. Зина Ив. - Глосова	
ВиК:	инж. Св. Димитрова	
Инж. геология и хидрология:	инж. Г. Орфеева	
ПБ:	инж. Б. Бонев	
ПБЗ:	инж. Д. Василев	
ПУСО:	инж. Св. Станкулов	
Електро:	инж. К. Чолакова	
ПСД:	инж. А. Николов	
Хидрология:	инж. П. Димова	

УПРАВИТЕЛ: Методи Аврамов	Р-л проект: инж. Ивайло Борисов	Проектант: инж. Стоян Николов
------------------------------	------------------------------------	----------------------------------


 Проект "Подпомагане регионалното инвестиционно планиране на отрасъл ВиК", финансиран от Оперативна програма "Околна среда 2014 - 2020", съфинансиран от Европейския съюз чрез европейските структурни и инвестиционни фондове
www.eufunds.bg

 ОПЕРАТИВНА ПРОГРАМА
ОКОЛНА СРЕДА


ВЪЗЛОЖИТЕЛ:
„СТОЛИЧНА ОБЩИНА“

ИЗПЪЛНИТЕЛ:
ДЗЗД "НОВИ ИСКЪР 2021"
 гр. София 1000, ул. „Московска“ № 47, ет.3
 email: ni2021@proinfra.bg

ОБЕКТ: Доизграждане на канализационната мрежа на гр.Нови Искър, р."Нови Искър"-СО	ФАЗА: ТП М 1:2000 Част: Пътна / ВОБД
ЧЕРТЕЖ: ВОБД по ул. Маргарита от ул.Станцион до ул.Св.Кл.Охридски от км 0+010 до км 0+190 и по ул.Св.Кл. Охридски от ул.Маргарита до ул.Иван Вазов от км 0+110 до км 0+180	Чертeж: №54 Дата: 2022 г.