

Приложение № 5 към чл. 4, ал. 1 от Наредбата за условията и реда за извършване на оценка на въздействието върху околната среда

ДО
ДИРЕКТОРА
НА РИОСВ СОФИЯ

УВЕДОМЛЕНИЕ

за инвестиционно предложение
ОТ

" ЕКО ТЕКС ГРИЙН " ЕООД

МОСВ
5057
Получено на 10.03.2021 г.

УВАЖАЕМИ Г-ЖО ДИРЕКТОР,

Уведомяваме Ви, че " ЕКО ТЕКС ГРИЙН " ЕООД има следното инвестиционно предложение:

Организиране на нова площадката за дейности с не опасни отпадъци от текстил , хартия и пластмаса в 800 м², втори етаж от сграда – логистична база с идентификатор 07140.8092.149.3 , с обща площ от 1021 м² , находяща се в поземлен имот с идентификатор 07140.8092.149 , с адрес гр. Бухово , Столична община , р-н Кремиковци , ул. Стефан Куцаров.

Характеристика на инвестиционното предложение:

1. Резюме на предложението:

Инвестиционното намерение предвижда обособяване на площадка за извършване на следните дейности - събиране , съхраняване , сортиране , рязане и повторна употреба с не опасни отпадъци от текстил , хартия и пластмаса в 800 м² , втори етаж от сграда – логистична база с идентификатор 07140.8092.149.3 , с обща площ от 1021 м² , находяща се в поземлен имот с идентификатор 07140.8092.149 , с адрес гр. Бухово , Столична община , р-н Кремиковци , ул. Стефан Куцаров. Сградата в която ще се реализира инвестиционното намерение е с начин на трайно ползване : "Друг вид производствена , складова , инфраструктурна сграда"

(посочва се характерът на инвестиционното предложение, в т.ч. дали е за ново инвестиционно предложение и/или за разширение или изменение на производствената дейност съгласно приложение № 1 или приложение № 2 към Закона за опазване на околната среда (ЗООС)

2. Описание на основните процеси, капацитет, обща използвана площ; необходимост от други свързани с основния предмет спомагателни или поддържащи дейности, в т.ч. ползване на съществуваща или необходимост от изграждане на нова техническа инфраструктура (пътища/улици, газопровод, електропроводи и др.), предвидени изкопни работи, предполагаема дълбочина на изкопите, ползване на взрив:

Изграждане на нова площадна за дейности по временно съхранение и третиране на не опасни отпадъци от текстил, хартия и пластмаса в 800 м², втори етаж от сграда – логистична база с идентификатор 07140.8092.149.3, с обща площ от 1021 м², находяща се в поземлен имот с идентификатор 07140.8092.149, с адрес гр. Бухово, Столична община, р-н Кремиковци, ул. Стефан Куцаров.

На площадката ще се извършват следните дейности:

R13 – събиране, съхранение

R12 – сортиране, рязане, повторна употреба

Реализацията на инвестиционното намерение ще бъде осъществена в 800 м², втори етаж от сграда – логистична база с идентификатор 07140.8092.149.3, с обща площ от 1021 м², за всеки вид отпадък на площадката ще бъдат обособени зони и поставени контейнери, които ще са обозначени с код и наименование на отпадъка.

На площадката ще бъде поставена обозначена с табела, на която ще е изписано името на оператора и дейността която ще се извършва, както и работно време.

На входа на етажа ще бъде ситуиран и контролно пропускателен пункт с денонощна охрана.

За персонала ще бъде обособено помещение от 15 кв. м., чрез алуминиева дограма.

Не се предвиждат други строително-монтажни работи свързани с реализация на инвестиционното предложение с изключение на монтажа на навеса.

Достъпа до парцела се осъществява по съществуващата пътна инфраструктура и няма необходимост за изграждане на нова такава или от промяна на съществуващата.

Електрозахранването е осъществено чрез съществуващата градска енергопреносна мрежа.

Имота е водоснабден чрез градската водопреносна система, а канала е заустен в градската канализация.

Отпадъците с които ще се извършват дейности по временно съхраняване и третиране на площадката, са посочени в таблицата:

№	Вид на отпадъка		Дейности по кодове
	Код	Наименование	
	1	2	3
1.	04 02 22	отпадъци от обработени текстилни влакна	<p>R12 - размяна на отпадъци за подлагане на някоя от дейностите с кодове R1 - R11 /сортиране, преупаковане, разделяне, балиране/;</p> <p>R13 - съхраняване на отпадъци до извършване на някоя от дейностите с кодове R1 - R12, с изключение на временно съхраняване на отпадъците на площадката на образуване до събирането им.</p>

2.	15 01 01	хартиени и картонени опаковки	<p>R12 - Размяна на отпадъци за подлагане на някоя от дейностите с кодове R 1 - R 11 (сортиране, разделяне, балиране)</p> <p>R13 - Съхраняване на отпадъци до извършването на някоя от дейностите с кодове R1 до R11, с изключение на временното съхраняване на отпадъците на площадката на образуване до събирането им</p>
3.	19 12 08	текстилни материали	<p>R12 - размяна на отпадъци за подлагане на някоя от дейностите с кодове R1 - R11 /сортиране, преопаковане, разделяне, балиране/;</p> <p>R13 - съхраняване на отпадъци до извършване на някоя от дейностите с кодове R1 - R12, с изключение на временно съхраняване на отпадъците на площадката на образуване до събирането им.</p>
4.	19 12 12	други отпадъци	<p>R12 - размяна на отпадъци за подлагане на някоя от дейностите с кодове R1 - R11 /сортиране, преопаковане, разделяне, балиране/;</p> <p>R13 - съхраняване на отпадъци до извършване на някоя от дейностите с кодове R1 - R12, с изключение на временно съхраняване на отпадъците на площадката на образуване до събирането им.</p>
5.	20 01 10	облекла	<p>R12 - размяна на отпадъци за подлагане на някоя от дейностите с кодове R1 - R11 /сортиране, преопаковане, разделяне, балиране, повторна употреба/;</p> <p>R13 - съхраняване на отпадъци до извършване на някоя от дейностите с кодове R1 - R12, с изключение на временно съхраняване на отпадъците на площадката на образуване до събирането им.</p>
6.	20 01 11	текстилни материали	<p>R12 - размяна на отпадъци за подлагане на някоя от дейностите с кодове R1 - R11 /сортиране, преопаковане, разделяне, балиране, повторна употреба/;</p> <p>R13 - съхраняване на отпадъци до извършване на някоя от дейностите с кодове R1 - R12, с изключение на временно съхраняване на отпадъците на площадката на образуване до събирането им.</p>

7.	20 01 39	пластмаси	R13 - съхраняване на отпадъци до извършване на някоя от дейностите с кодове R1 - R12, с изключение на временно съхраняване на отпадъците на площадката на образуване до събирането им.
----	----------	-----------	--

3. Връзка с други съществуващи и одобрени с устройствен или друг план дейности в обхвата на въздействие на обекта на инвестиционното предложение, необходимост от издаване на съгласувателни/разрешителни документи по реда на специален закон, орган по одобряване/разрешаване на инвестиционното предложение по реда на специален закон:

Няма фактори, които трябва да бъдат взети предвид като съпътстващи дейности, които могат да окажат въздействие върху околната среда или имат потенциал за кумулативно въздействие върху други съществуващи или планирани дейности в района на реализация на инвестиционното предложение, същото няма връзка с други съществуващи и одобрени с устройствен или друг план дейности

4. Местоположение:

(населено място, община, квартал, поземлен имот, като за линейни обекти се посочват засегнатите общини/райони/кметства, географски координати или правоъгълни проекционни UTM координати в 35 зона в БГС2005, собственост, близост до или засягане на елементи на Националната екологична мрежа (НЕМ), обекти, подлежащи на здравна защита, и територии за опазване на обектите на културното наследство, очаквано трансгранично въздействие, схема на нова или промяна на съществуваща пътна инфраструктура)

Инвестиционното намерение предвижда дейността да се извършва в рамките на 800 м², втори етаж от сграда – логистична база с идентификатор 07140.8092.149.3, с обща площ от 1021 м², находяща се в поземлен имот с идентификатор 07140.8092.149, с адрес гр. Бухово, Столична община, р-н Кремиковци, ул. Стефан Куцаров.


Географска ширина : 42°45'45.04"и Географска дължина : 23°34'9.40"И

Терена има асфалтова настилка .

Достъпа до парцела се осъществява от съществуващата пътна инфраструктура, не се налага изграждане на нова такава .

Парцела не е в близост до елементи на Националната екологична мрежа (НЕМ), обекти, подлежащи на здравна защита, и територии за опазване на обектите на културното наследство и не може да окаже каквото и да било трансгранично въздействие .

Инвестиционното намерение не включва действия, които ще доведат до физически промени на района-топографията.



5. Природни ресурси, предвидени за използване по време на строителството и експлоатацията:

(включително предвидено водоземане за питейни, промишлени и други нужди - чрез обществено водоснабдяване (ВиК или друга мрежа) и/или водоземане или ползване на повърхностни води и/или подземни води, необходими количества, съществуващи съоръжения или необходимост от изграждане на нови)

Имота е водозахранен от градската водоразпределителна мрежа , а каналът му е заустен чрез отклонение в градската канализационна мрежа .

Не се предвижда строителство .

6. Очаквани вещества, които ще бъдат емитирани от дейността, в т.ч. приоритетни и/или опасни, при които се осъществява или е възможен контакт с води:

Не се очаква емитиране на вещества и не съществува физическа възможност за контакт с води

7. Очаквани общи емисии на вредни вещества във въздуха по замърсители:

Не се очакват емисии на вредни вещества във въздуха способни да окажат влияние върху човешкото здраве или заобикалящата околна среда .

8. Отпадъци, които се очаква да се генерират, и предвиждания за тяхното третиране:

Очакваните генерирани отпадъци ще са от дейността на дружеството и от битовите нужди на обслужващият персонал в площадката , както следва :

15 01 03	опаковки от дървесни материали
19 12 02	черни метали
19 12 03	цветни метали
19 12 08	текстилни материали
19 12 12	други отпадъци
20 01 11	текстилни материали
20 01 39	пластмаси
20 03 01	смесени битови отпадъци

9. Отпадъчни води:

(очаквано количество и вид на формираните отпадъчни води по потоци (битови, промишлени и др.), сезонност, предвидени начини за третирането им (пречиствателна станция/съоръжение и др.), отвеждане и заустване в канализационна система/повърхностен воден обект/водоплътна изгребна яма и др.)

Формираните отпадъчни води ще имат изцяло битов характер и ще са в резултат от нормалните нужди на обслужващият персонал в площадката . Водозахранването се осъществява от съществуващата градска водоразпределителна мрежа, а каналът му е заустен чрез отклонение в

градската канализационна мрежа .

10. Опасни химични вещества, които се очаква да бъдат налични на площадката на предприятието/съоръжението:

(в случаите по чл. 99б от ЗООС се представя информация за вида и количеството на опасните вещества, които ще са налични в предприятието/съоръжението съгласно приложение № 1 към Наредбата за предотвратяване на големи аварии и ограничаване на последствията от тях)

Конкретният случай не попада в обхвата на чл. 99б от ЗООС .

На площадката няма да се извършват дейности с каквито и да било химични вещества .

I. Моля да ни информирате за необходимите действия, които трябва да предприемем, по реда на глава шеста от ЗООС.

Моля на основание чл. 93, ал. 9, т. 1 от ЗООС да се проведе задължителна ОВОС, без да се извършва преценка.

Моля, на основание чл. 94, ал. 1, т. 9 от ЗООС да се проведе процедура по ОВОС и/или процедурата по чл. 109, ал. 1 или 2 или по чл. 117, ал. 1 или 2 от ЗООС.

II. Друга информация (не е задължително за попълване)

Моля да бъде допуснато извършването само на ОВОС (в случаите по чл. 91, ал. 2 от ЗООС, когато за инвестиционно предложение, включено в приложение № 1 или в приложение № 2 към ЗООС, се изисква и изготвянето на самостоятелен план или програма по чл. 85, ал. 1 и 2 от ЗООС) поради следните основания (мотиви):

.....
.....
.....

Прилагам:

1. Документи, доказващи обявяване на инвестиционното предложение на интернет страницата на възложителя, ако има такава, и чрез средствата за масово осведомяване или по друг подходящ начин съгласно изискванията на чл. 95, ал. 1 от ЗООС.
2. Документи, удостоверяващи по реда на специален закон, нормативен или административен акт права за инициране или кандидатстване за одобряване на инвестиционно предложение.
3. Други документи по преценка на уведомятеля:
 - 3.1. допълнителна информация/документация, поясняваща инвестиционното предложение;
 - 3.2. картен материал, схема, снимков материал в подходящ мащаб.

4. Електронен носител - 1 бр.


5. Желая писмото за определяне на необходимите действия да бъде предоставено на ръка от звеното за административно обслужване към РИОСВ София

Дата: 10.03.2021г.

Уведомител: .

Управител на " ЕКО ТЕКС ГРИЙН " ЕООД





АГЕНЦИЯ ПО ГЕОДЕЗИЯ,
КАРТОГРАФИЯ И КАДАСТЪР

София 1618, ул. Мусала №1
ТЕЛ.: 02/818 83 83, ФАКС: 02/955 58 83
ACAD@CADASTRE.BG * WWW.CADASTRE.BG
стр. 1 от 1

СЛУЖБА ПО ГЕОДЕЗИЯ, КАРТОГРАФИЯ И КАДАСТЪР - ГР. СОФИЯ

1618, кв. "ПАВЛОВО", Ул. "МУСАЛА" №1, 02/8188383, 02/8188338;
sofia@cadastre.bg, БУЛСТАТ:130362903

СКИЦА НА СГРАДА № 15-272822-19.03.2020 г.

с идентификатор 07140.8092.149.3

Гр. Бухово, общ. Столична, обл. София (столица)

По кадастралната карта и кадастралните регистри, одобрени със Заповед РД-18-60/14.09.2010 г.
на **ИЗПЪЛНИТЕЛНИЯ ДИРЕКТОР НА АК**

Последно изменение със заповед: няма издадена заповед за изменение в КККР

Адрес на сградата: гр. Бухово, район Кремиковци, ул. СТЕФАН КУЦАРОВ

Сградата е разположена в поземлен имот с идентификатор 07140.8092.149

Застроена площ: 1021 кв.м

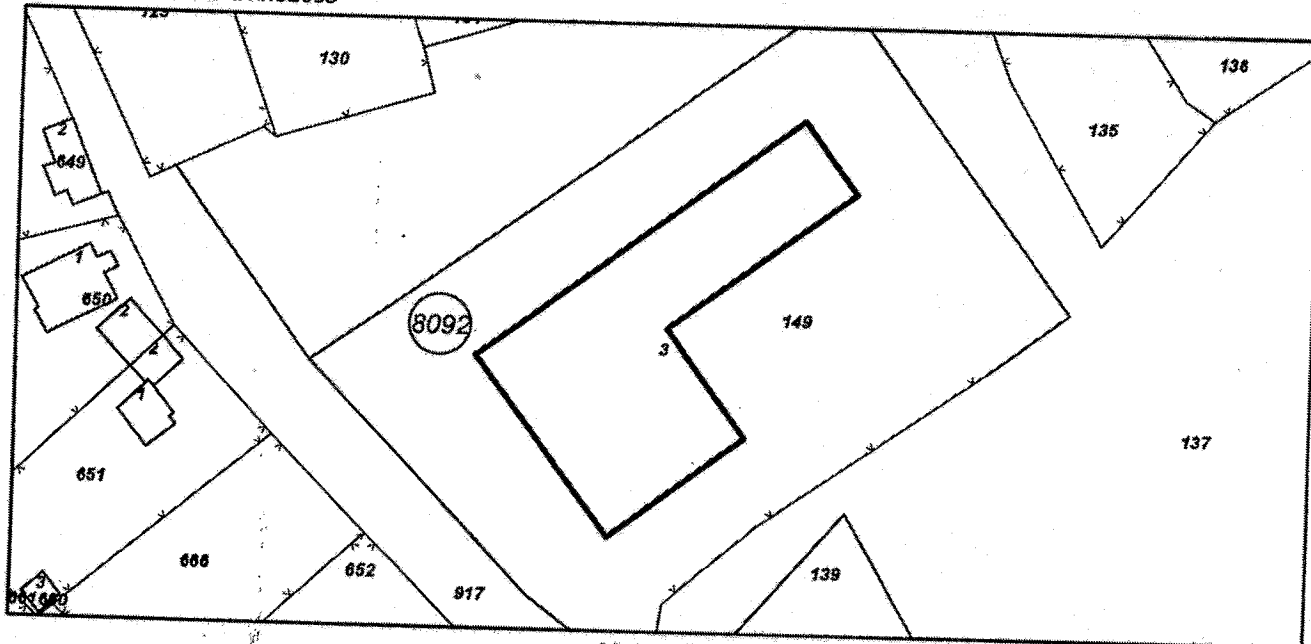
Брой надземни етажи: 2

Брой подземни етажи: няма данни

Брой самостоятелни обекти в сградата: няма данни

Предназначение: Друг вид производствена, складова, инфраструктурна сграда

Координатна система ККС2005



М 1:1000

Стар идентификатор: 07140.8092.149.1; 07140.8092.149.2
Номер по предходен план: няма

Собственици:

1. , "Метком - Йотови" ЕООД

Няма данни за идеалните части

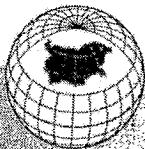
Нотариален акт № 117 том СХХХIV рег. 54871 дело 41710 от 22.08.2019г., издаден от Служба по
вписванията - гр.София

Носители на други вещни права:

няма данни

Скица № 15-272822-19.03.2020 г. издадена въз основа на
документ с входящ № 01-119781-06.03.2020 г.

Инж. Стефан В. Кочев



АГЕНЦИЯ ПО ГЕОДЕЗИЯ,
КАРТОГРАФИЯ И КАДАСТЪР

София 1618, вл. МУСАПА №1
ТЕЛ.: 02/818 83 83, ФАКС: 02/965 3 93
ACAD@CADASTRE.BG • WWW.CADASTRE.BG
стр. 1 от 1

СЛУЖБА ПО ГЕОДЕЗИЯ, КАРТОГРАФИЯ И КАДАСТЪР - ГР. СОФИЯ

1618, кв. "ПАВЛОВО", Ул. "МУСАПА" №1, 02/8188383, 02/8188338;
sofia@cadastre.bg, БУЛСТАТ:130362903

СКИЦА НА ПОЗЕМЛЕН ИМОТ № 15-272818-19.03.2020 г.

Поземлен имот с идентификатор 07140.8092.149

Гр. Бухово, общ. Столична, обл. София (столица)
По кадастралната карта и кадастралните регистри, одобрени със Заповед РД-18-60/14.09.2010 г.
на **ИЗПЪЛНИТЕЛНИЯ ДИРЕКТОР НА АК**

Последно изменение със заповед: няма издадена заповед за изменение в КККР

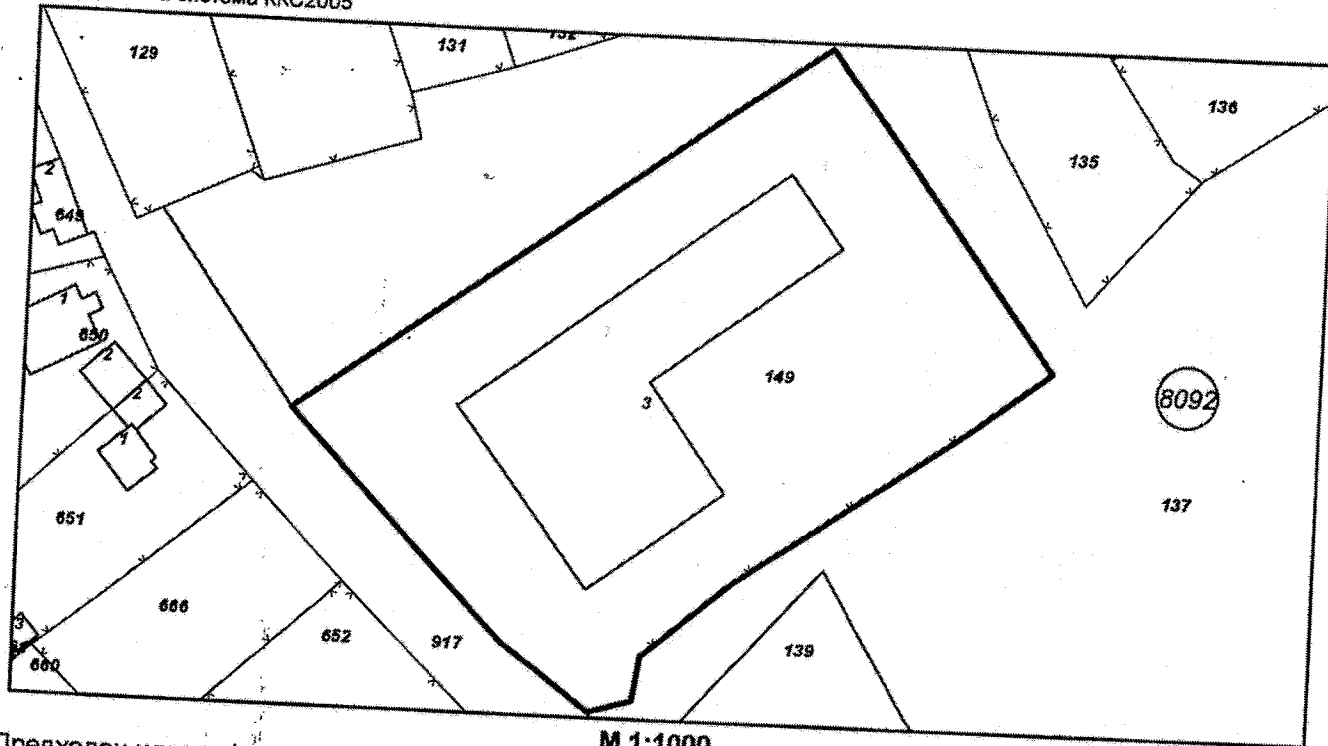
Адрес на поземления имот: гр. Бухово, район Кремиковци, ул. СТЕФАН КУЦАРОВ

Площ: 4240 кв.м

Трайно предназначение на територията: Урбанизирана

Начин на трайно ползване: Ниско застрояване (до 10 m)

Координатна система ККС2005



Предходен идентификатор: няма
Номер по предходен план: 137, квартал: 46а
Съседи: 07140.8092.917, 07140.8092.137

Собственици:

1. "Метком - Йотови" ЕООД

Няма данни за идеалните части

Нотариален акт № 117 том СХХХIV рег. 54871 дело 41710 от 22.08.2019г., издаден от Служба по вписванията - гр.София

Носители на други вещни права:
няма данни

Скица № 15-272818-19.03.2020 г. издадена въз основа на документ с входящ № 01-119781-06.03.2020 г.

/инж. Стефан Витков/